

## **ЗАКОН**

### **О ПОТВРЂИВАЊУ ПРОТОКОЛА О ОДРЕЂИВАЊУ ТРОМЕЂНЕ ГРАНИЧНЕ ТАЧКЕ ИЗМЕЂУ РЕПУБЛИКЕ СРБИЈЕ, ЦРНЕ ГОРЕ И БОСНЕ И ХЕРЦЕГОВИНЕ**

#### **Члан 1.**

Потврђује се Протокол о одређивању тромеђне граничне тачке између Републике Србије, Црне Горе и Босне и Херцеговине, потписан у Сарајеву, 15. маја 2019. године, у оригиналу на српском језику, црногорском језику и на службеним језицима у Босни и Херцеговини – босанском језику, српском језику и хрватском језику.

#### **Члан 2.**

Текст Протокола у оригиналу на српском језику гласи:

**ПРОТОКОЛ**  
о одређивању тромеђне граничне тачке  
између Републике Србије, Црне Горе и Босне и Херцеговине

**Члан 1.**

Овим протоколом одређује се тромеђна гранична тачка између Републике Србије, Црне Горе и Босне и Херцеговине (у даљем тексту „тромеђа”).

Тромеђа је одређена на основу документације о бившим међурепубличким границама, којом располажу потписнице овог протокола.

**Члан 2.**

Тромеђа је заједничка тачка граница катастарских општина: Сочице (Република Србија), Поблаће (Црна Гора) и Ђаковићи (Заборак) (Босна и Херцеговина), која се налази у месту званом Зелена Глава, са графички прочитаним приближним координатама у Гаус-Кригеровој пројекцији (6. зона):

$$y = 6\ 599\ 347.34$$

$$x = 4\ 821\ 076.35$$

$$H = 1210.00$$

Графички приказ тромеђе налази се у Прилогу 1 овог протокола.

После стабилизације тромеђне граничне ознаке, потписнице овог протокола извршиће заједнички мерења и израдити одговарајућа техничка документа са дефинитивним координатама.

**Члан 3.**

Тромеђа ће бити обележена на терену постављањем одговарајуће тромеђне граничне ознаке, у склопу обележавања државних граница између Републике Србије, Црне Горе и Босне и Херцеговине.

Облик и димензије тромеђне граничне ознаке усагласили су стручњаци све три потписнице овог протокола.

Техничка документација о тромеђној граничној ознаци налази се у Прилогу 2 овог протокола.

**Члан 4.**

Трошкове постављања тромеђне граничне ознаке сносиће, у једнаком износу, потписнице овог протокола.

**Члан 5.**

Протокол ступа на снагу даном пријема последње дипломатске ноте којом се потписнице овог протокола међусобно обавештавају о испуњености унутрашњих процедура потребних за његово ступање на снагу.

**Члан 6.**

Овај протокол сачињен је у три оригинална примерка, и то: за страну Републике Србије на српском језику, за страну Црне Горе на црногорском језику и за страну Босне и Херцеговине на босанском, српском и хрватском језику (на латиничном, односно ћириличном писму), при чему су сви текстови једнако веродостојни.

Протокол је потписан у Сарајеву, 15. маја 2019. године.

ЗА РЕПУБЛИКУ СРБИЈУ

ЗА ЦРНУ ГОРУ

ЗА БОСНУ И  
ХЕРЦЕГОВИНУ

---

---

---

Прилог 1

<b>ТРОМЕЂА</b> између Републике Србије, Црне Горе и Босне и Херцеговине			
Gaus-Kruger (6. зона)	<b>y</b> = 6 599 347.34	<b>x</b> = 4 821 076.35	<b>H</b> = 1210.00
ETRS 89 – ETRF 2000 географске	<b>f</b> = 43 31 39.06764	<b>l</b> = 19 13 26.48383	<b>H</b> = 1255.970
ETRS 89 – ETRF 2000 геоцентричне	<b>X</b> = 4 374 371.196	<b>Y</b> = 1 525 374.051	<b>Z</b> = 4 371 044.019
<b>UTM-34</b> ETRF 2000	<b>E</b> = 356 486.36	<b>N</b> = 4 820 929.65	-

**Координате, дужине и дирекциони углови према контролним тачакама**

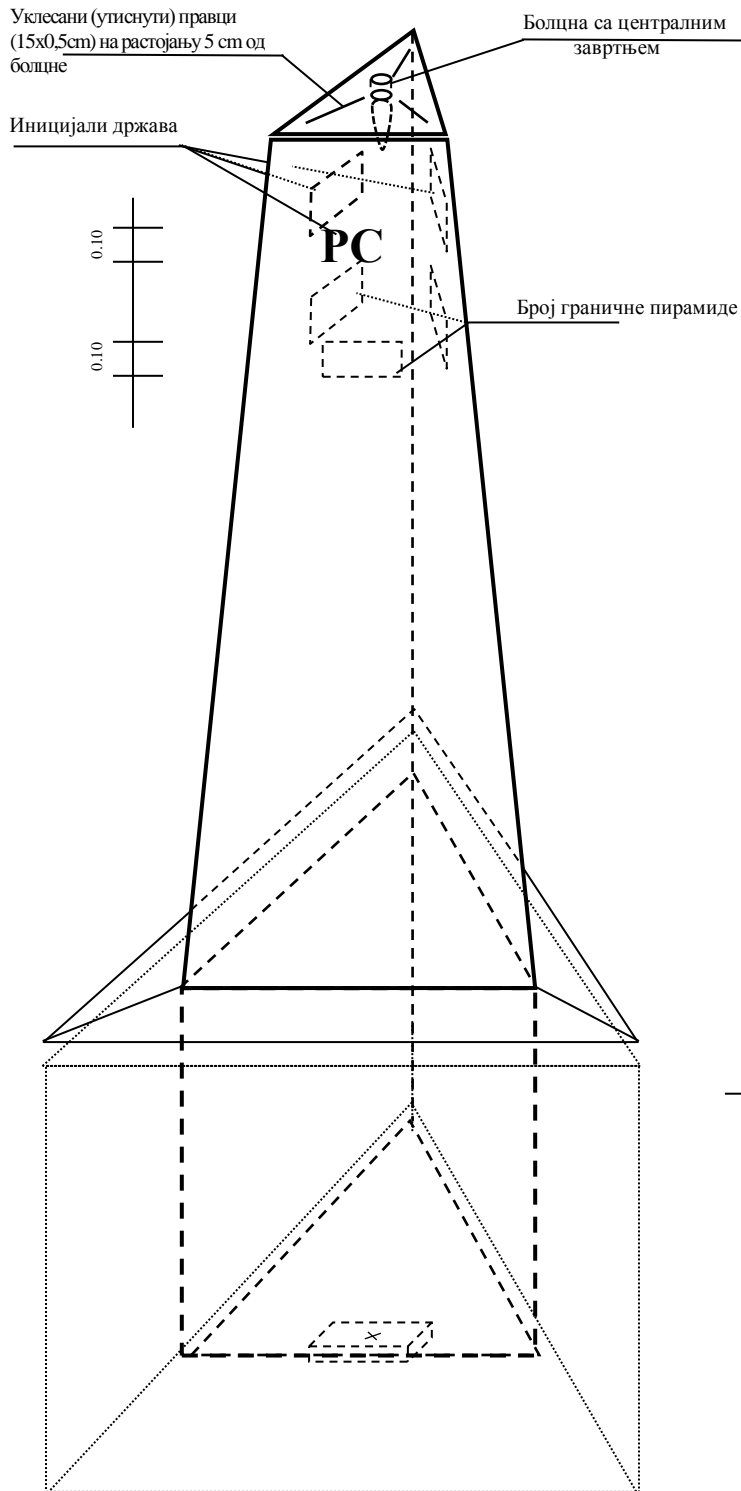
Тачка бр.	y	x	N	V <sup>T</sup>	D (m)
<b>200/P20</b>	<b>6601227.18</b>	<b>4822665.59</b>		<b>229° 47'18"</b>	<b>2461.60</b>
<b>201/P20</b>	<b>6601511.06</b>	<b>4821316.72</b>		<b>263° 39'39"</b>	<b>2177.03</b>
<b>297</b>	<b>6599055.20</b>	<b>4820904.16</b>		<b>59° 29'04"</b>	<b>339.11</b>
<b>ТРОМЕЂА</b>	<b>6599347.34</b>	<b>4821076.35</b>	<b>1210.00</b>	-	-



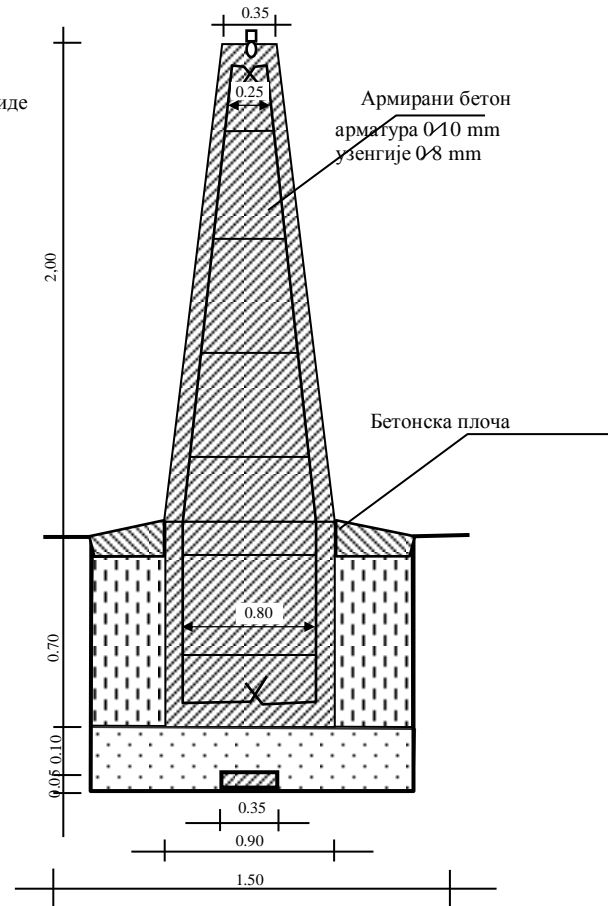
**Прилог 2**

**Техничка документација тромеђне граничне ознаке**

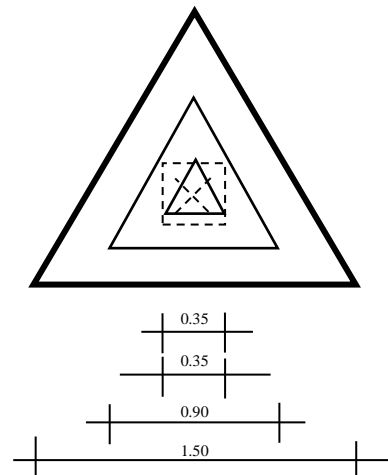
## ТЕХНИЧКА ДОКУМЕНТАЦИЈА ТРОМЕЋНЕ ГРАНИЧНЕ ОЗНАКЕ



Вертикални пресек



Хоризонтална пројекција

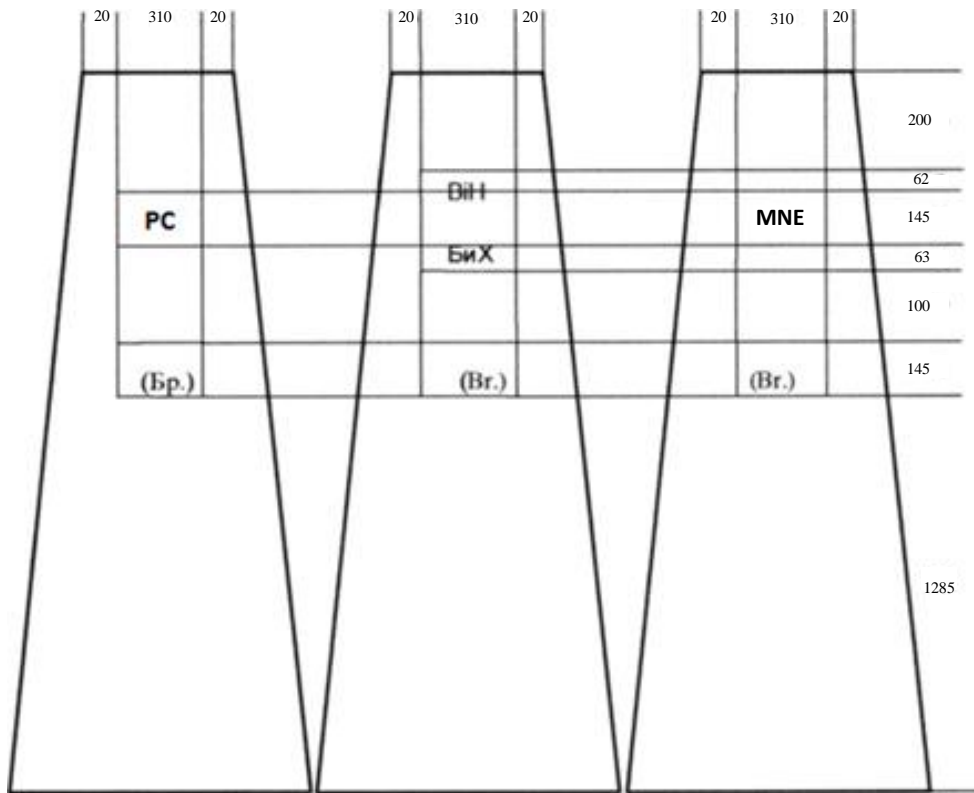


## НАПОМЕНА:

- \* Марка бетона 40
- \* Подземни центар димензија 0.35 x 0.35 x 0.05 са утиснутим линијама димензија 0.15 x 0.005 које обележавају геометријски центар.



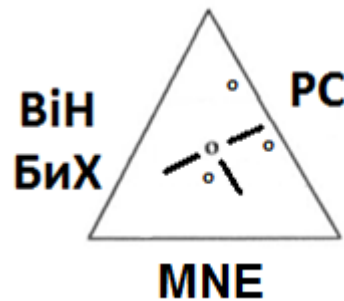
### Положај плоча са иницијалима држава и бројем граничне ознаке



Месингане плоче дебљине 5 mm, учвршћене вијцијма за пирамиду, са рељефним словима (ћирилица и латиница) и арапским бројевима, висине 3 mm, (тип: хелветика).

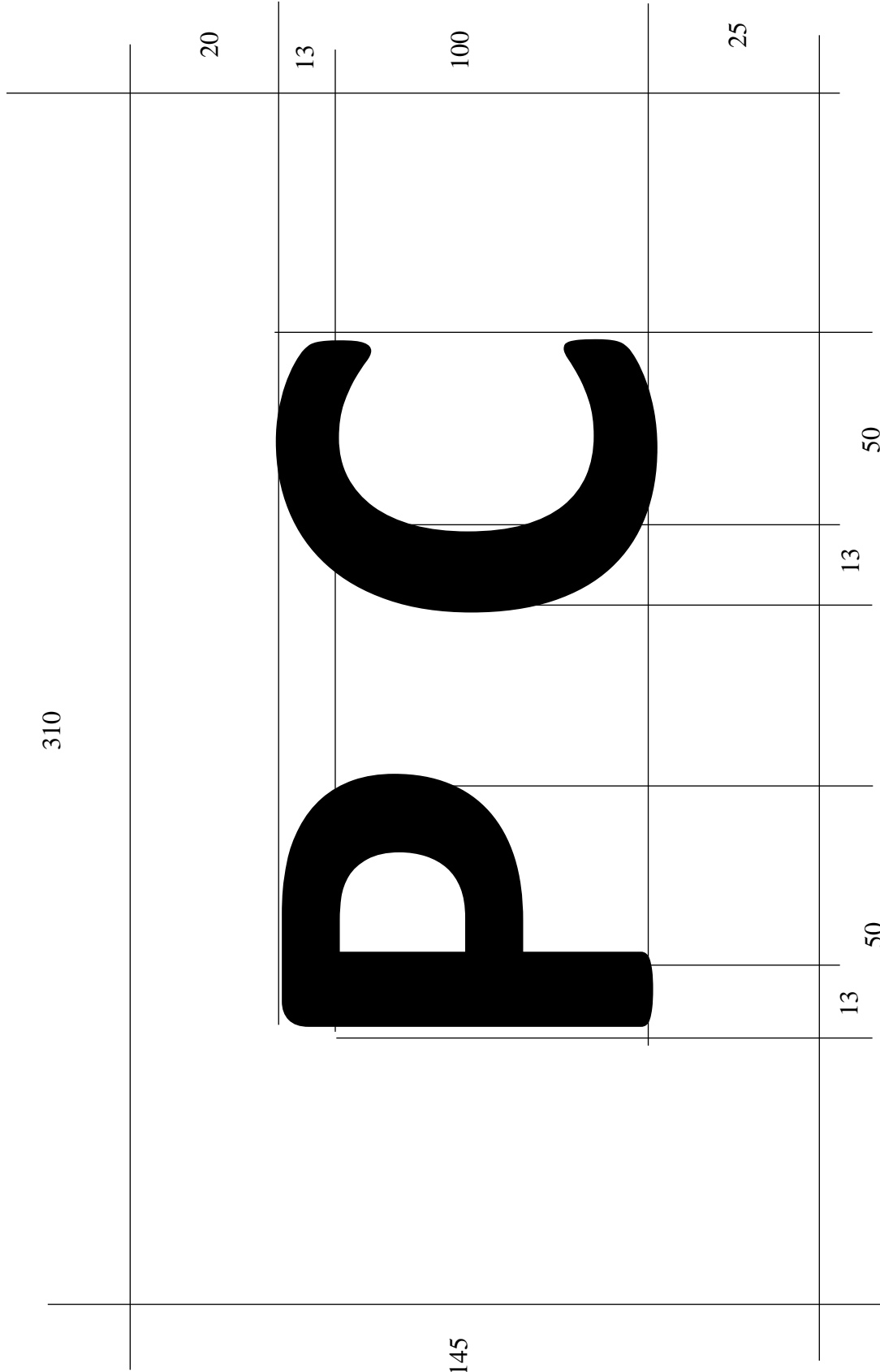
### Правци на горњој плочи пирамиде

север




**Прилог 3**

310



145

Изглед плоче са иницијалима државе Републике Србије



Изглед плоче са иницијалима државе Црне Горе

	310										
		145		20	13	13	100	13	25		
								13		13	50

Изглед плоче са иницијалима државе Босне и Херцеговине (латинично)

310

20

**БМХ**

13

13

100

13

25

145

13

13

13

13

13

50

40

50

Изглед плоче са иницијалима државе Босне и Херцеговине (ћирлично)

**Члан 3.**

Овај закон ступа на снагу осмог дана од дана објављивања у „Службеном гласнику Републике Србије – Међународни уговори”.

## **О Б Р А З Л О Ж Е Њ Е**

### **I. УСТАВНИ ОСНОВ**

Уставни основ за доношење Закона о потврђивању Протокола о одређивању тромеђне граничне тачке између Републике Србије, Црне Горе и Босне и Херцеговине садржан је у члану 99. став 1. тачка 4. Устава Републике Србије, којим је прописано да Народна скупштина потврђује међународне уговоре када је законом предвиђена обавеза њиховог потврђивања.

### **II. РАЗЛОЗИ ЗБОГ КОЈИХ СЕ ПРЕДЛАЖЕ ПОТВРЂИВАЊЕ ПРОТОКОЛА**

У склопу приступних преговора Републике Србије са Европском унијом, неопходно је решити сва отворена питања у вези са границама (Поглавље 24 – Правда, слобода и безбедност). Одређивање тромеђне граничне тачке је први корак у преговорима о утврђивању граничне линије, а Протокол о тромеђи је посебан документ о државној граници и саставни део граничне документације. Закључивањем овог документа стварају се услови за наставак преговора и решавања отвореног питања у вези са границама, односно унапређење билатералних односа са земљама потписницама.

### **III. СТВАРАЊЕ ФИНАНСИЈСКИХ ОБАВЕЗА ЗА РЕПУБЛИКУ СРБИЈУ ИЗВРШАВАЊЕМ ПРОТОКОЛА**

Извршавањем Протокола о одређивању тромеђне граничне тачке између Републике Србије, Црне Горе и Босне и Херцеговине не стварају се финансијске обавезе за Републику Србију, осим трошкова путовања и трошкова постављања тромеђне граничне ознаке које деле потписнице Протокола у подједнаком износу.

### **IV. ПРОЦЕНА ПОТРЕБНИХ ФИНАНСИЈСКИХ СРЕДСТАВА ЗА ИЗВРШАВАЊЕ ПРОТОКОЛА**

Средства неопходна за спровођење Протокола о одређивању тромеђне граничне тачке између Републике Србије, Црне Горе и Босне и Херцеговине у укупном износу од 202.000,00 динара обезбеђена су Законом о буџету Републике Србије за 2019. годину („Службени гласник РС”, бр. 95/18 и 72/19), на Разделу 17 – Министарство спољних послова у износу од 97.000,00 динара и на Разделу 38 – Републички геодетски завод у износу од 105.000,00 динара.

У случају да се извршавање Протокола настави у наредним годинама, средства ће бити планирана на истим делима у оквиру лимита одређеног од стране Министарства финансија.