

ЗАКОН
О ПОТВРЂИВАЊУ ПРОТОКОЛА О
ОДРЕЂИВАЊУ ТРОМЕЂНЕ ГРАНИЧНЕ ТАЧКЕ
ИЗМЕЂУ РЕПУБЛИКЕ СРБИЈЕ, ЦРНЕ ГОРЕ И
БОСНЕ И ХЕРЦЕГОВИНЕ

Члан 1.

Потврђује се Протокол о одређивању тромеђне граничне тачке између Републике Србије, Црне Горе и Босне и Херцеговине, потписан у Сарајеву, 15. маја 2019. године, у оригиналу на српском језику, црногорском језику и на службеним језицима у Босни и Херцеговини – босанском језику, српском језику и хрватском језику.

Члан 2.

Текст Протокола у оригиналу на српском језику гласи:

ПРОТОКОЛ
о одређивању тромеђне граничне тачке
између Републике Србије, Црне Горе и Босне и Херцеговине

Члан 1.

Овим протоколом одређује се тромеђна гранична тачка између Републике Србије, Црне Горе и Босне и Херцеговине (у даљем тексту: „тромеђа”).

Тромеђа је одређена на основу документације о бившим међурепубличким границама, којом располажу потписнице овог протокола.

Члан 2.

Тромеђа је заједничка тачка граница катастарских општина: Сочице (Република Србија), Поблаће (Црна Гора) и Ђаковићи (Заборак) (Босна и Херцеговина), која се налази у месту званом Зелена Глава, са графички прочитаним приближним координатама у Гаус-Кригеровој пројекцији (6. зона):

$$y = 6\ 599\ 347.34$$

$$x = 4\ 821\ 076.35$$

$$H = 1210.00$$

Графички приказ тромеђе налази се у Прилогу 1 овог протокола.

После стабилизације тромеђне граничне ознаке, потписнице овог протокола извршиће заједнички мерења и израдити одговарајућа техничка документа са дефинитивним координатама.

Члан 3.

Тромеђа ће бити обележена на терену постављањем одговарајуће тромеђне граничне ознаке, у склопу обележавања државних граница између Републике Србије, Црне Горе и Босне и Херцеговине.

Облик и димензије тромеђне граничне ознаке усагласили су стручњаци све три потписнице овог протокола.

Техничка документација о тромеђној граничној ознаци налази се у Прилогу 2 овог протокола.

Члан 4.

Трошкове постављања тромеђне граничне ознаке сносиће, у једнаком износу, потписнице овог протокола.

Члан 5.

Протокол ступа на снагу даном пријема последње дипломатске ноте којом се потписнице овог протокола међусобно обавештавају о испуњености унутрашњих процедура потребних за његово ступање на снагу.

Члан 6.

Овај протокол сачињен је у три оригинална примерка, и то: за страну Републике Србије на српском језику, за страну Црне Горе на црногорском језику и за страну Босне и Херцеговине на босанском, српском и хрватском језику (на латиничном, односно ћириличном писму), при чему су сви текстови једнако веродостојни.

Протокол је потписан у Сарајеву, 15. маја 2019. године.

ЗА РЕПУБЛИКУ СРБИЈУ

ЗА ЦРНУ ГОРУ

ЗА БОСНУ И
ХЕРЦЕГОВИНУ

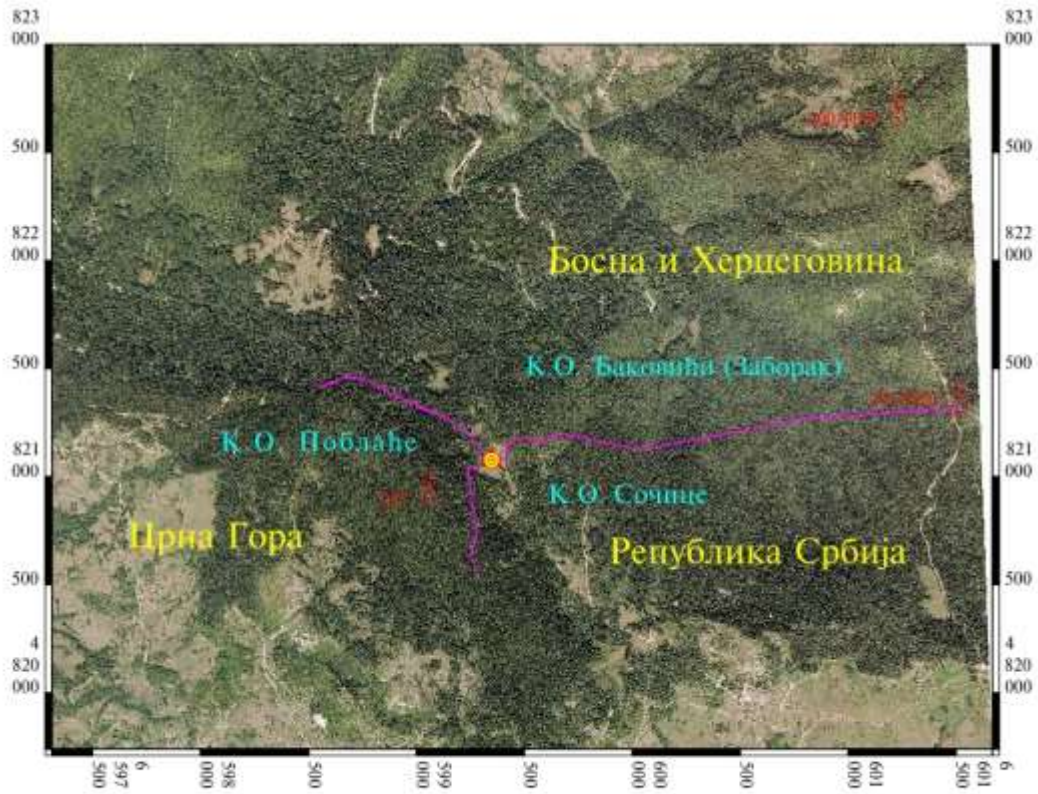
Прилог 1

ТРОМЕЂА између Републике Србије, Црне Горе и Босне и Херцеговине			
Gaus-Kruger (6. зона)	y = 6 599 347.34	x = 4 821 076.35	H = 1210.00
ETRS 89 – ETRF 2000 географске	f = 43 31 39.06764	l = 19 13 26.48383	H = 1255.970
ETRS 89 – ETRF 2000 геоцентричне	X = 4 374 371.196	Y = 1 525 374.051	Z = 4 371 044.019
UTM-34 ETRF 2000	E = 356 486.36	N = 4 820 929.65	-

Координате, дужине и дирекциони углови према контролним тачакама

Тачка бр.	y	x	N	V^T	D (m)
200/P20	6601227.18	4822665.59		229° 47'18"	2461.60
201/P20	6601511.06	4821316.72		263° 39'39"	2177.03
297	6599055.20	4820904.16		59° 29'04"	339.11
ТРОМЕЂА	6599347.34	4821076.35	1210.00	-	-

СКИЦА
положаја тромеђне граничне тачке између
Републике Србије, Црне Горе и Босне и Херцеговине



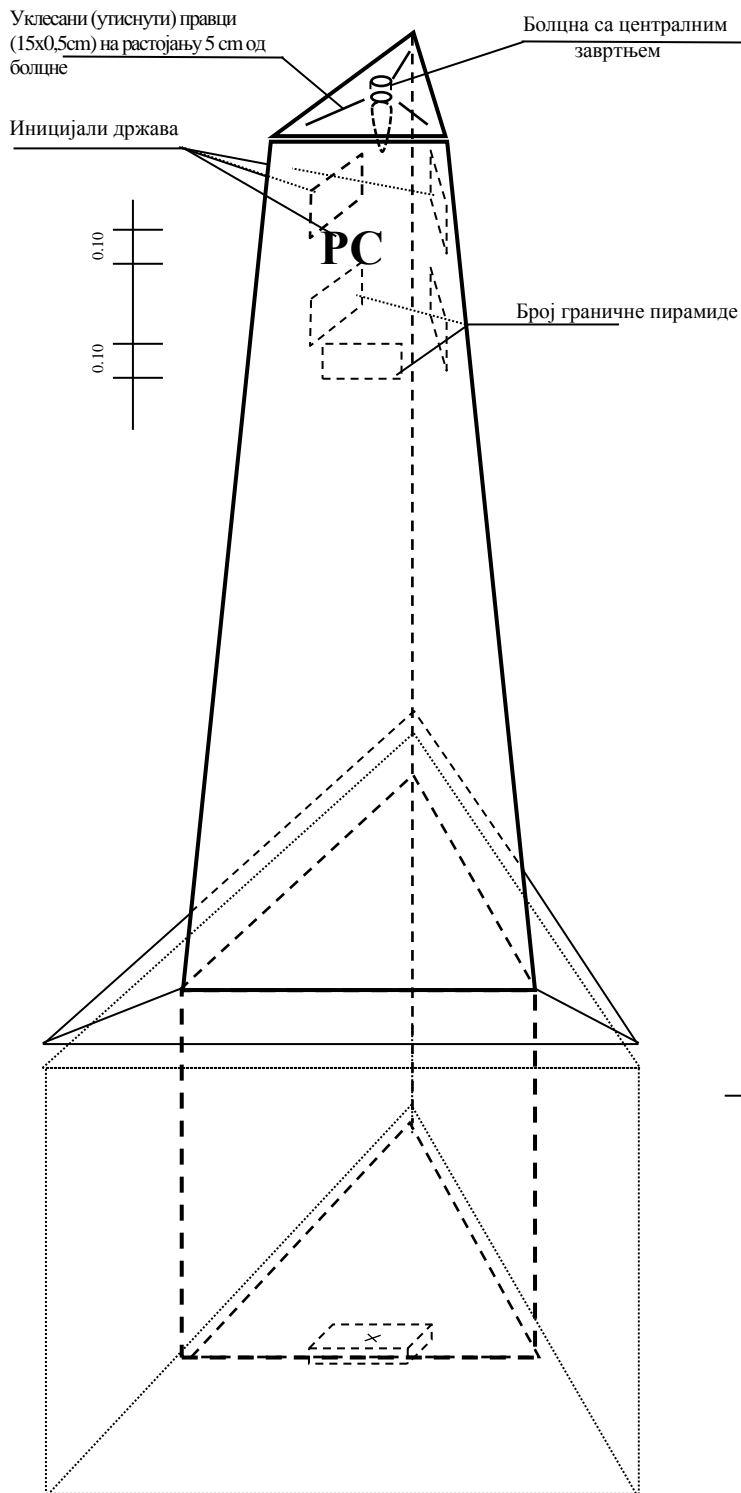
Размера 1:30000

Прилог 2

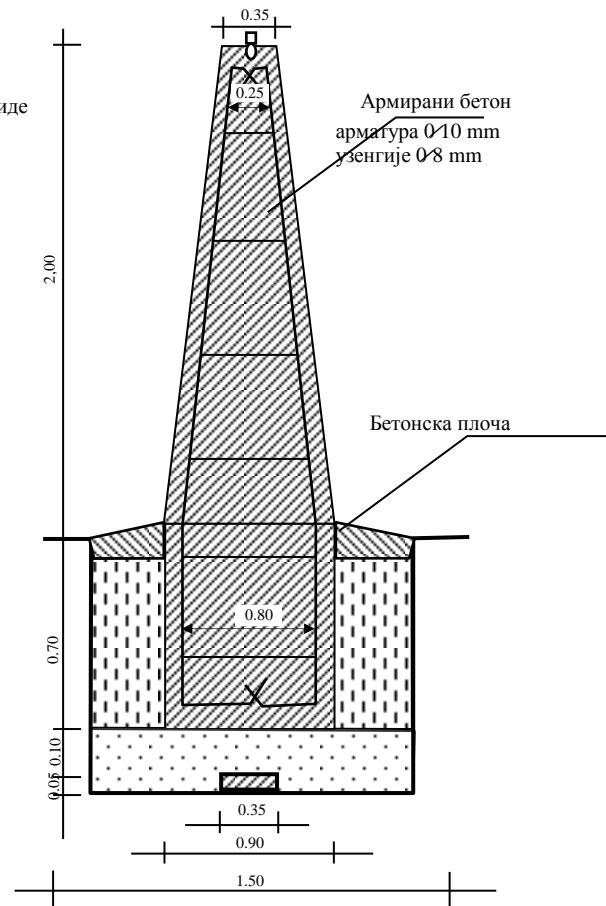
Техничка документација тромеђне граничне ознаке

Прилог 2

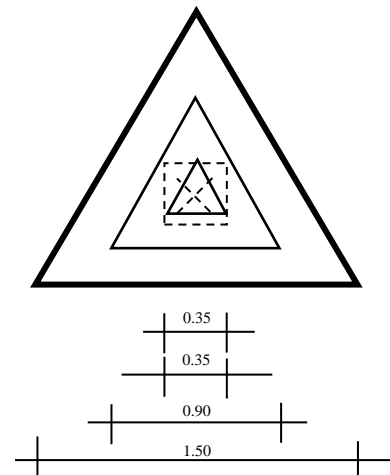
ТЕХНИЧКА ДОКУМЕНТАЦИЈА ТРОМЕЋНЕ ГРАНИЧНЕ ОЗНАКЕ



Вертикални пресек



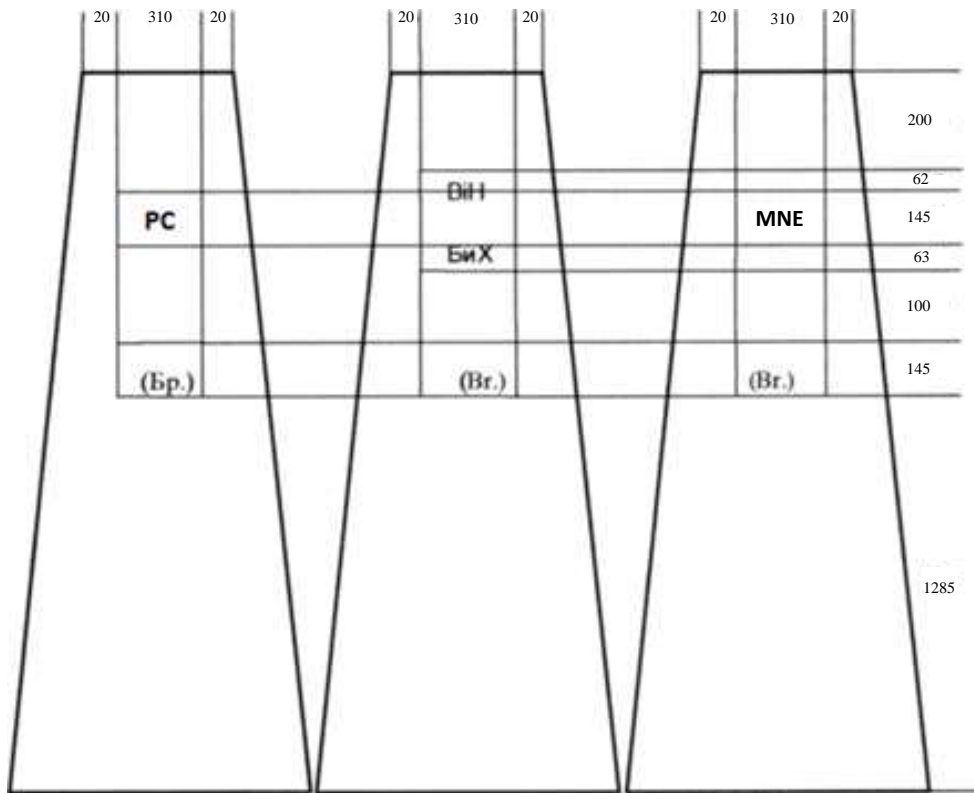
Хоризонтална пројекција



НАПОМЕНА:

- * Марка бетона 40
- * Подземни центар димензија 0.35 x 0.35 x 0.05 са утиснутим линијама димензија 0.15 x 0.005 које обележавају геометријски центар.

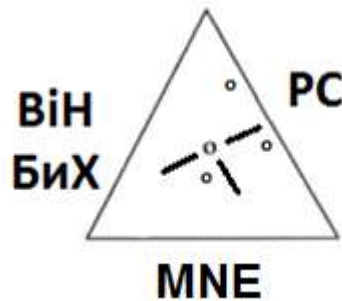
Положај плоча са иницијалима држава и бројем граничне ознаке



Месингане плоче дебљине 5 mm, учвршћене вијцијма за пирамиду, са рељефним словима (ћирилица и латиница) и арапским бројевима, висине 3 mm, (тип: хелветика).

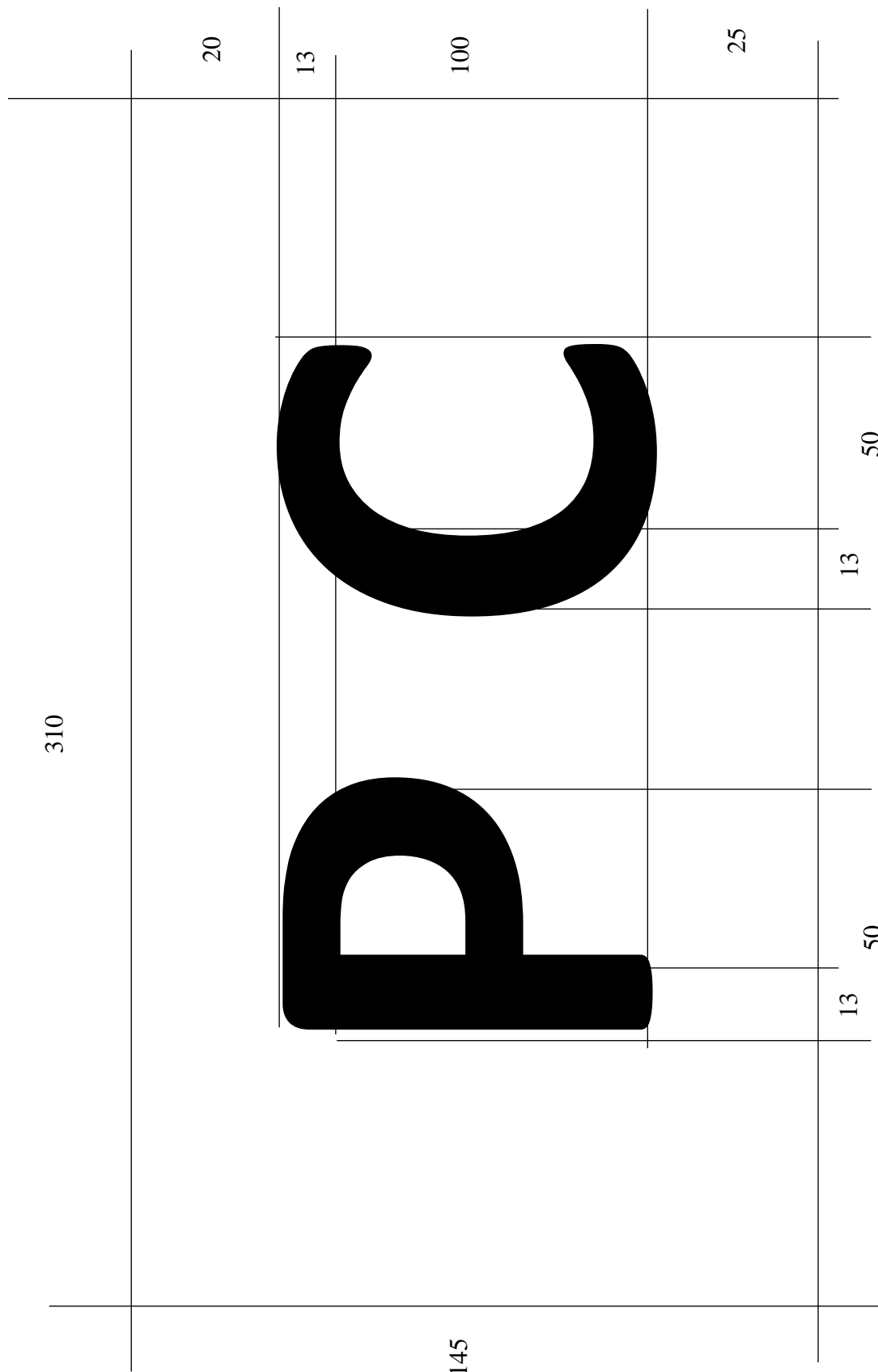
Правци на горњој плочи пирамиде

север



Прилог 3

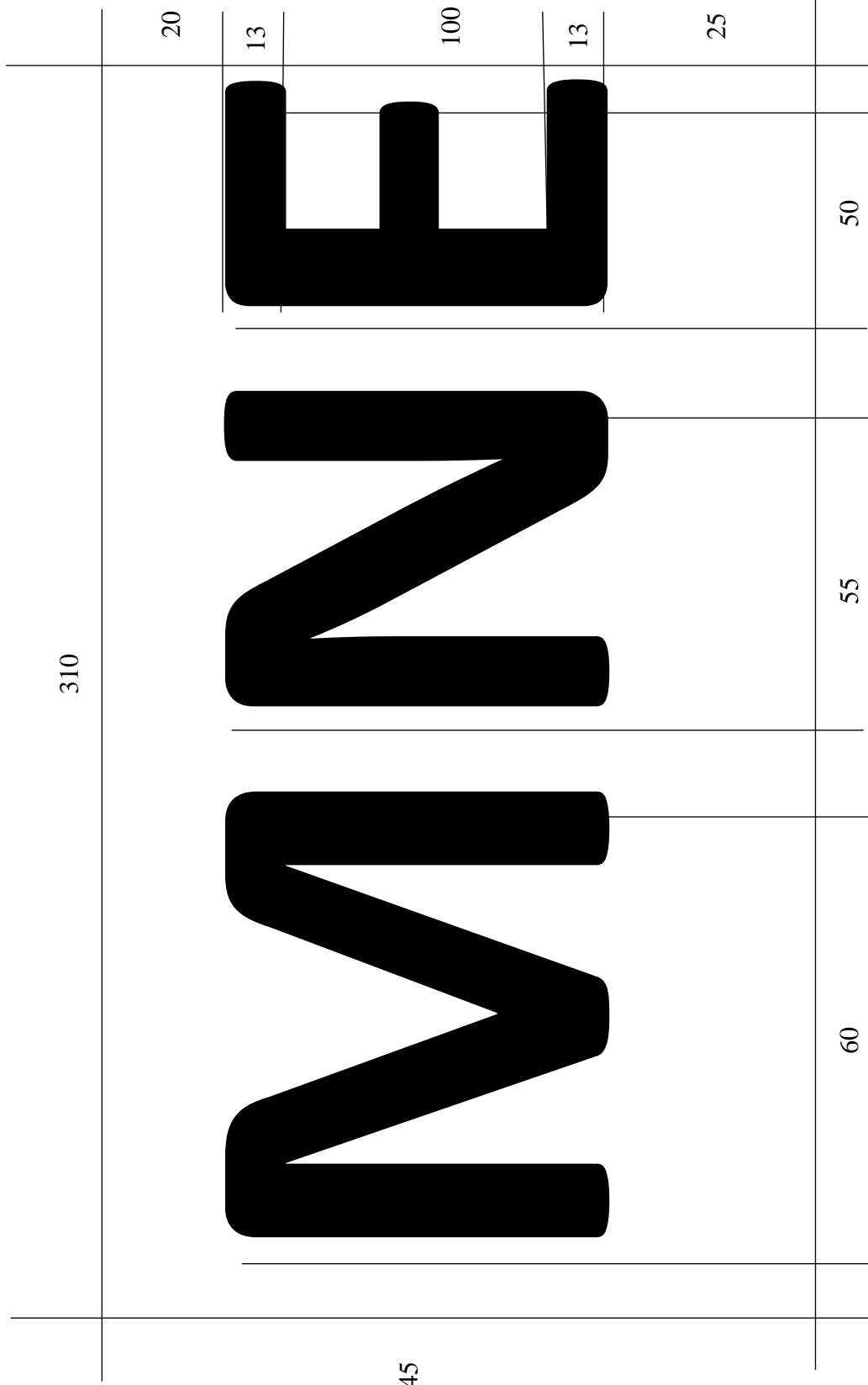
310



145

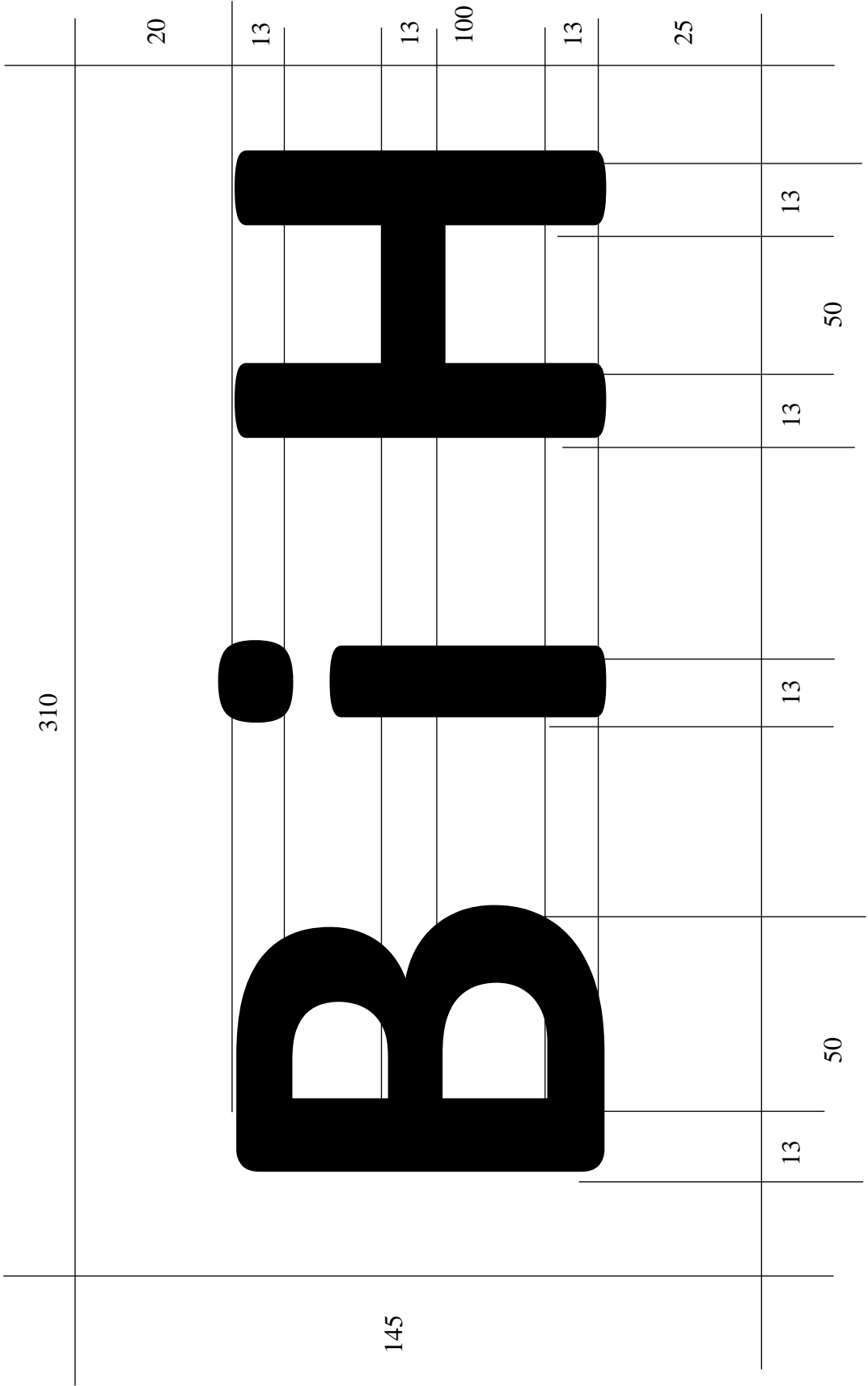
11

Изглед плоче са иницијалима државе Републике Србије



145

Изглед плоче са иницијалима државе Црне Горе



Изглед плоче са иницијалима државе Босне и Херцеговине (латинично)

20

БМХ

13

13

100

13

25

13

13

40

13

50

13

13

Изглед плоче са иницијалима државе Босне и Херцеговине (ћирлично)

Члан 3.

Овај закон ступа на снагу осмог дана од дана објављивања у „Службеном гласнику Републике Србије – Међународни уговори”.